KATALOG: 1102001.8271021

VOLUME 15, 2025

KECAMATAN TERNATE TENGAH DALAM ANGKA 2025

TERNATE TENGAH DISTRICT IN FIGURES 2025

BADAN PUSAT STATISIK
KOTA TERNATE
BPS-STATISTICS OF TERNATE MUNICIPALITY

https://kernatekota.bps.go.id

Katalog/*Catalogue*: 1102001.8271021

KECAMATAN TERNATE TENGAH DALAM ANGKA

Ternate Tengah District in Figures

2025

https://ternatekota.bps.go.id

BADAN PUSAT STATISTIK
KOTA TERNATE
BPS–STATISTICS
TERNATE MUNICIPALITY

KECAMATAN TERNATE TENGAH DALAM ANGKA
Ternate Tengah District in Figures
2025
Volume 15, 2025

Katalog/*Catalogue*: 1102001.8271021
ISSN: ...
Nomor Publikasi/*Publication Number*: 82710.25011

Ukuran Buku/*Book Size*: 14,8 cm x 21 cm
Jumlah Halaman/*Number of Pages*: xviii+89 hal/*pages*

Penyusun Naskah/*Manuscript Drafter*:
BPS Kota Ternate
BPS-Statistics of Ternate Municipality

Penyunting/*Editor*:
BPS Kota Ternate
BPS-Statistics of Ternate Municipality

Pembuat Kover/*Cover Designer*:
BPS Kota Ternate
BPS-Statistics of Ternate Municipality

Penerbit/*Publisher*
©BPS Kota Ternate/*BPS-Statistics of Ternate Municipality*

Sumber Ilustrasi/*Illustration Source*: BPS Kota Ternate

Dilarang mereproduksi dan/atau menggandakan sebagian atau seluruh isi buku ini untuk tujuan komersial tanpa izin tertulis dari Badan Pusat Statistik Kota Ternate.
It is prohibited to reproduce and/or duplicate part or all of this book for commercial purpose without permission from BPS-Statistics of Ternate Municipality.

https://ternatekota.bps.go.id

TIM PENYUSUN/*COMPILERS*

Kecamatan Ternate Tengah Dalam Angka 2025
Ternate Tengah District in Figures 2025
Volume 15, 2025

Pengarah/*Director*
Ahmad Abdurrahman

Penanggung Jawab/*Persons in Charge*
Ahmad Abdurrahman

Penyunting/*Editors*
Cendikia Rahman Maulana

Pengolah Data dan Penulis Naskah/*Data Processor and Writers*
Cendikia Rahman Maulana • Fadly I. Muhammad

Penata Letak/*Layouters*
Ariesta Aidha Putri Saraswati

Penerjemah/*Translators*
Ariesta Aidha Putri Saraswati

https://ternatekota.bps.go.id

https://kernatekota.bps.go.id

KONTRIBUTOR DATA/*DATA CONTRIBUTORS*

1. Kementerian Agama/*Ministry of Religious Affair*
2. Kementerian Pendidikan dan Kebudayaan/*Ministry of Education and Culture*
3. Badan Pusat Statistik/*BPS-Statistics Indonesia*
4. Kantor Kecamatan Ternate Tengah/*Ternate Tengah District's Office*
5. Dinas Kesehatan Kota Ternate/*Health Office of Ternate Municipality*
6. Dinas Pengendalian Penduduk dan Keluarga Berencana Kota Ternate/*Population Control and Family Planning Office of Ternate Municipality*

https://ternatekota.bps.go.id

https://kernatekota.bps.go.id

KATA PENGANTAR

Assalamu`alaikum Wr. Wb.

Kecamatan Ternate Tengah Dalam Angka 2025 merupakan publikasi tahunan yang diterbitkan oleh Badan Pusat Statistik (BPS) Kota Ternate yang berisikan berbagai jenis data yang bersumber dari BPS dan data sekunder dari Kantor Kecamatan Ternate Tengah serta instansi terkait.

Publikasi ini mencerminkan kondisi wilayah Kecamatan Ternate Tengah sepanjang tahun 2024 dari berbagai bidang pembangunan yang ditampilkan dalam bentuk tabel serta ulasan.

Banyak pihak telah berkontribusi bagi terbitnya publikasi ini, terutama Camat Ternate Tengah dan jajarannya, untuk itu kami sampaikan terima kasih dan penghargaan atas bantuan dan kerjasamanya.

Harapan kami, publikasi ini setidaknya dapat membantu dalam aspek penyediaan data serta dapat digunakan sebagai dasar perencanaan dan evaluasi hasil pembangunan khususnya di Kecamatan Ternate Tengah.

Wassalamu'alaikum Wr. Wb.

Ternate, September 2025
Kepala BPS Kota Ternate

Ahmad Abdurrahman

PREFACE

Assalamu`alaikum Wr. Wb.

Ternate Tengah District in Figures 2025 is an annual publication published by BPS-Statistics of Ternate Municipality which contains various types of data sourced from BPS and secondary data from the Ternate Tengah District's office and related Institutions.

This publication reflects the conditions of the Ternate Tengah District's region throughout 2024 from various development fields which are displayed in the form of tables and reviews.

Many parties have contributed to the publication of this publication, especially the Head of Ternate Tengah District and his staff, for this reason we express our thanks and appreciation for their assistance and cooperation.

Our hope is that this publication can at least help in the aspect of providing data and can be used as a basis for planning and evaluating development results, especially in Ternate Tengah District.

Wassalamu'alaikum Wr. Wb.

Ternate, September 2025
Head of BPS-Statistics
Ternate Municipality

Ahmad Abdurrahman

DAFTAR ISI/*CONTENTS*

Kecamatan Ternate Tengah Dalam Angka 2025
Ternate Tengah District in Figures 2025

Volume 15, 2025

halaman
page

Kata Pengantar vii
Preface vii
Daftar Isi/*Contents* ix
Daftar Tabel/*List of Tables* xi
Daftar Gambar/*List of Figures* xvii
Penjelasan Umum/*Explanatory Notes* xviii
1 Geografi 1
Geography 1
2 Pemerintahan 13
Government 13
2.1 Wilayah Administratif/*Administrative Area* 21
2.2 Sumber Daya Manusia/*Human Resources* 22
3 Penduduk 23
Population 23
4 Sosial dan Kesejahteraan Rakyat 33
Social dan Welfare 33
4.1 Pendidikan/*Education* 39
4.2 Kesehatan/*Health* 43
4.3 Perumahan dan Lingkungan/*Housing and Environment* 47
4.4 Sosial Lainnya/*Religion and Other Social Affairs* 52
5 Pertanian 57
Agriculture 57
6 Pariwisata, Transportasi, dan Komunikasi 73
Tourism, Transportation, and Communication 73
6.1 Pariwisata/*Tourism* 77
6.2 Transportasi/*Transportation* 78

6.3 Komunikasi/*Communication* 79
7 Perbankan, Koperasi, dan Perdagangan 81
Banking, Cooperative, and Trade 81
Daftar Pustaka/*Bibliography* 89

https://kernatekota.bps.go.id

DAFTAR TABEL/*LIST OF TABLES*

Tabel *Table*		halaman *page*
1	**GEOGRAFI**	**1**
GEOGRAPHY		**1**
1.1	Luas Daerah Menurut Desa/Kelurahan di Kecamatan Ternate Tengah, 2024	9
	Total Area by Villages/Subdistricts in Ternate Tengah District, 2024	*9*
1.2	Jarak ke Ibukota Kecamatan dan Ibukota Kabupaten/Kota Menurut Desa/Kelurahan di Kecamatan Ternate Tengah (km), 2024	10
	Distance to the District Capital and Regency/Municipal Capital by Villages/Subdistricts in Ternate Tengah District (km), 2024	*10*
1.3	Letak Geografi Desa/Kelurahan di Kecamatan Ternate Tengah, 2024	11
	Geographical Location of Villages/Subdistricts in Ternate Tengah District, 2024	*11*
1.4	Topografi Wilayah Desa/Kelurahan di Kecamatan Ternate Tengah, 2024	12
	Topographical Areas of Villages/Subdistricts in Ternate Tengah District, 2024	*12*
2	**PEMERINTAHAN**	**13**
GOVERNMENT		**13**
2.1	**Wilayah Administratif/*Administrative Area***	**21**
2.1.1	Jumlah Rukun Warga (RW) dan Rukun Tetangga (RT) Menurut Desa/Kelurahan di Kecamatan Ternate Tengah, 2024	21
	Number of Rukun Warga and Rukun Tetangga by Villages[1]/Subdistricts in Ternate Tengah District, 2024	*21*
2.2	**Sumber Daya Manusia/*Human Resources***	**22**

Tabel *Table*		halaman *page*

2.2.1	Nama Kepala Wilayah Kecamatan Ternate Tengah Periode 2007–Sekarang	22
	Name of the Regional Head of District Ternate Tengah District for the 2007–Now Period	*22*
3	**PENDUDUK**	**23**
POPULATION		**23**
3.1	Penduduk, Distribusi Persentase Penduduk, Kepadatan Penduduk, Rasio Jenis Kelamin Penduduk Menurut Desa/Kelurahan di Kecamatan Ternate Tengah, 2024	29
	Population, Percentage Distribution of Population, Population Density, and Population Sex Ratio by Villages/Subdistricts in Ternate Tengah District, 2024	*29*
3.2	Jumlah Penduduk Menurut Kelompok Umur dan Jenis Kelamin di Kecamatan Ternate Tengah, 2024	31
	Population by Age Groups and Sex in Ternate Tengah District, 2024	*31*
4	**SOSIAL DAN KESEJAHTERAAN RAKYAT**	**33**
SOCIAL DAN WELFARE		**33**
4.1	**Pendidikan/*Education***	**39**
4.1.1	Banyaknya Desa/Kelurahan yang Memiliki Fasilitas Sekolah Menurut Tingkat Pendidikan di Kecamatan Ternate Tengah, 2022–2024	39
	Number of Villages/Subdistricts Having Educational Facilities by Educational Level in Ternate Tengah District, 2022–2024	*39*
4.1.2	Jumlah Sekolah Menurut Tingkat Pendidikan di Kecamatan Ternate Tengah, 2023/2024 dan 2024/2025	40
	Number of Schools by Educational Level in Ternate Tengah District, 2023/2024 and 2024/2025	*40*
4.1.3	Jumlah Guru Menurut Tingkat Pendidikan di Kecamatan Ternate Tengah, 2023/2024 dan 2024/2025	41
	Number of Teachers by Educational Level in Ternate Tengah District, 2023/2024 and 2024/2025	*41*

Tabel *Table*		halaman *page*

4.1.4	Jumlah Murid Menurut Tingkat Pendidikan di Kecamatan Ternate Tengah, 2023/2024 dan 2024/2025 *Number of Pupils by Educational Level in Ternate Tengah District, 2023/2024 and 2024/2025*	42 *42*
4.2	**Kesehatan/*Health***	**43**
4.2.1	Banyaknya Desa/Kelurahan yang Memiliki Sarana Kesehatan Menurut Jenis Sarana Kesehatan di Kecamatan Ternate Tengah, 2022–2024 *Number of Villages/Subdistricts Health Facilities by Type of Health Facilities in Ternate Tengah District, 2022–2024*	43 *43*
4.2.2	Banyaknya Warga Penderita Kekurangan Gizi Menurut Desa/Kelurahan di Kecamatan Ternate Tengah, 2023–2024 *Number of People with Malnutrition by Villages/Subdistricts in Ternate Tengah District, 2023–2024*	44 *44*
4.2.3	Jumlah Pasangan Usia Subur (PUS) dan Peserta Keluarga Berencana (KB) Aktif dan Baru Menurut Desa/Kelurahan di Kecamatan Ternate Tengah, 2024 *Number of Eligible Couple, Active and New Family Planning Participants by Villages/Subdistricts in Ternate Tengah District, 2024*	45 *45*
4.2.4	Jumlah Peserta (KB) Aktif Menurut Desa/Kelurahan dan Jenis Alat/Cara KB di Kecamatan Ternate Tengah, 2024 *Number of Active Family Planning Participants by Villages/Subdistricts and Kind of Family Planning Tools/Method in Ternate Tengah District, 2024*	46 *46*
4.3	**Perumahan dan Lingkungan/*Housing and Environment***	**47**
4.3.1	Banyaknya Desa[1]/Kelurahan Menurut Sumber Penerangan Jalan Utama Desa/Kelurahan di Kecamatan Ternate Tengah, 2022–2024 *Number of Villages[1]/Subdistricts by Source of Villages/Subdistricts's Main Street Illumination in Ternate Tengah District, 2022–2024*	47 *47*
4.3.2	Banyaknya Keluarga Menurut Desa/Kelurahan dan Jenis Pengguna Listrik di Kecamatan Ternate Tengah, 2024 *Number of Family by Villages/Subdistrict and Type of Electricity Consumer in Ternate Tengah District, 2024*	48 *48*
4.3.3	Banyaknya Desa/Kelurahan Menurut Jenis Bahan Bakar untuk Memasak yang Digunakan Sebagian Besar Keluarga di Kecamatan Ternate Tengah, 2024	49

Tabel *Table*		halaman *page*

	Number of Villages/Subdistricts by Type of Cooking Fuel Used by Majority Family in Ternate Tengah District, 2024	*49*
4.3.4	Banyaknya Desa/Kelurahan Menurut Sumber Air Minum Sebagian Besar Keluarga di Kecamatan Ternate Tengah, 2024	50
	Number of Villages/Subdistricts by Drinking Water Source of Majority Family in Ternate Tengah District, 2024	*50*
4.3.5	Banyaknya Desa/Kelurahan Menurut Penggunaan Fasilitas Tempat Buang Air Besar Sebagian Besar Keluarga di Kecamatan Ternate Tengah, 2024	51
	Number of Villages/Subdistricts by Toilet Facility Used by Majority Family in Ternate Tengah District, 2024	*51*
4.4	**Sosial Lainnya/*Religion and Other Social Affairs***	**52**
4.4.1	Jumlah Tempat Peribadatan Menurut Desa/Kelurahan di Kecamatan Ternate Tengah, 2024	52
	Number of Worship Places by Villages/Subdistrict in Ternate Tengah District, 2024	*52*
4.4.2	Jumlah Penduduk Menurut Desa/Kelurahan dan Agama di Kecamatan Ternate Tengah, 2024	53
	Population Number by Villages/Subdistrict and Religion in Ternate Tengah District, 2024	*53*
4.4.3	Banyaknya Desa[1]/Kelurahan yang Mengalami Kejadian Bencana Alam Menurut Jenis Bencana Alam di Kecamatan Ternate Tengah, 2024[2]	54
	Number of Villages[1]/Subdistricts with Natural Disaster Events by Type of Natural Disaster in Ternate Tengah District, 2024[2]	*54*
4.4.4	Banyaknya Desa[1]/Kelurahan yang Terdapat Korban Jiwa Akibat Bencana Alam Menurut Jenis Bencana Alam di Kecamatan Ternate Tengah, 2024[2]	55
	Number of Villages[1]/Subdistricts with Fatalities Due to Natural Disasters by Type of Natural Disaster in Ternate Tengah District, 2024[2]	*55*
4.4.5	Banyaknya Desa[1]/Kelurahan dengan Keberadaan Fasilitas/Upaya Antisipasi/Mitigasi Bencana Alam Menurut Jenis Fasilitas/Upaya Antisipasi/Mitigasi di Kecamatan Ternate Tengah, 2024	56
	Number of Villages[1]/Subdistricts with Availability of Facilities/Efforts for Anticipation/Mitigation of Natural Disasters by Type of Facilities/Efforts for Anticipation/Mitigation in Ternate Tengah District, 2024	*56*
5	**PERTANIAN**	**57**

Tabel *Table*		halaman *page*

AGRICULTURE		**57**
5.1	Luas Panen Tanaman Sayuran dan Buah-buahan Semusim Menurut Jenis Tanaman di Kecamatan Ternate Tengah (ha), 2021–2024	63
	Harvested Area of Seasonal Vegetables and Fruits by Kind of Plant in Ternate Tengah District (ha), 2021–2024	*63*
5.2	Produksi Tanaman Sayuran dan Buah-buahan Semusim Menurut Jenis Tanaman di Kecamatan Ternate Tengah (kuintal), 2021–2024	65
	Production of Seasonal Vegetables and Fruits by Kind of Plant in Ternate Tengah District (quintal), 2021–2024	*65*
5.3	Luas Panen Tanaman Biofarmaka Menurut Jenis Tanaman di Kecamatan Ternate Tengah (m^2), 2021–2024	67
	Harvested Area of Medicinal Plants by Kind of Plant in Ternate Tengah District (m^2), 2021–2024	*67*
5.4	Produksi Tanaman Biofarmaka Menurut Jenis Tanaman di Kecamatan Ternate Tengah (kg), 2021–2024	68
	Production of Medicinal Plants by Kind of Plant in Ternate Tengah District (kg), 2021–2024	*68*
5.5	Luas Panen Tanaman Hias Menurut Jenis Tanaman di Kecamatan Ternate Tengah (m^2), 2021–2024	69
	Harvested Area of Ornamental Plants by Kind of Plant in Ternate Tengah District (m^2), 2021–2024	*69*
5.6	Produksi Tanaman Hias Menurut Jenis Tanaman di Kecamatan Ternate Tengah (tangkai), 2021–2024	70
	Production of Ornamental Plants by Kind of Plant in Ternate Tengah District (stalks), 2021–2024	*70*
5.7	Produksi Buah-Buahan dan Sayuran Tahunan Menurut Jenis Tanaman di Kecamatan Ternate Tengah (kuintal), 2021–2024	71
	Production of Annual Fruits and Vegetables by Kind of Plant in Ternate Tengah District (quintal), 2021–2024	*71*
6	**PARIWISATA, TRANSPORTASI, DAN KOMUNIKASI**	**73**
TOURISM, TRANSPORTATION, AND COMMUNICATION		**73**
6.1	**Pariwisata/*Tourism***	**77**

Tabel *Table*		halaman *page*

6.1.1	Banyaknya Desa[1]/Kelurahan dengan Keberadaan Sarana Akomodasi Menurut Jenis Akomodasi di Kecamatan Ternate Tengah, 2024	77
	Number of Villages[1]/Subdistricts with Availability of Accomodation Facilities by Type of Accomodation in Ternate Tengah District, 2024	*77*
6.2	**Transportasi/*Transportation***	**78**
6.2.1	Banyaknya Desa[1]/Kelurahan Menurut Prasarana dan Sarana Transportasi Antardesa/kelurahan di Kecamatan Ternate Tengah, 2024	78
	Number of Villages[1]/Subdistricts by Transportation Infrastructure and Facilities Between Villages/Subdistricts in Ternate Tengah District, 2024	*78*
6.3	**Komunikasi/*Communication***	**79**
6.3.1	Banyaknya Desa[1]/Kelurahan Menurut Keberadaan Kantor Pos/Pos Pembantu/Rumah Pos, Pos Keliling, dan Perusahaan/Agen Jasa Ekspedisi Swasta di Kecamatan Ternate Tengah, 2024	79
	Number of Villages[1]/Subdistricts by Post Office/Subsidiary of Post Office, Mobile Portal Service, Private Expedition Service Company in Ternate Tengah District, 2024	*79*
7	**PERBANKAN, KOPERASI, DAN PERDAGANGAN**	**81**
BANKING, COOPERATIVE, AND TRADE		**81**
7.1	Banyaknya Desa[1]/Kelurahan dengan Keberadaan Sarana Lembaga Keuangan Bank Menurut Jenis Bank di Kecamatan Ternate Tengah, 2024	85
	Number of Villages[1]/Subdistricts with Availability of Bank by Type of Bank in Ternate Tengah District, 2024	*85*
7.2	Banyaknya Desa[1]/Kelurahan dengan Keberadaan Koperasi Aktif Menurut Jenis Koperasi di Kecamatan Ternate Tengah, 2024	86
	Number of Villages[1]/Subdistricts with Availability of Cooperative by Type of Cooperative in Ternate Tengah District, 2024	*86*
7.3	Banyaknya Desa[1]/Kelurahan dengan Keberadaan Sarana Perdagangan Menurut Jenis Sarana Perdagangan di Kecamatan Ternate Tengah, 2024	87
	Number of Villages[1]/Subdistricts with Availability of Trade Facilities Type of Trade Facilities in Ternate Tengah District, 2024	*87*

DAFTAR GAMBAR/*LIST OF FIGURES*

Gambar
Figure

halaman
page

1.1 Jarak ke Ibukota Kecamatan Menurut Desa/Kelurahan di Kecamatan Ternate Tengah (km), 2024 7
Distance to the District Capital by Village/Subdistrict in Ternate Tengah District (km), 2024 7

2.1 Jumlah Rukun Tetangga (RT) Menurut Desa/Kelurahan di Kecamatan Ternate Tengah 19
Number of Rukun Tetangga by Villages'/Subdistrict in Ternate Tengah District 19

3.1 Persentase Penduduk Menurut Desa/Kelurahan di Kecamatan Ternate Tengah, 2024 27
Percentage Distribution of Population by Villages/Subdistricts in Ternate Tengah District, 2024 27

4.1 Jumlah Murid Menurut Tingkat Pendidikan di Kecamatan Ternate Tengah, 2024/2025 37
Number of Pupils by Educational Level in Ternate Tengah District, 2024/2025 37

5.1 Produksi Pisang di Kecamatan Ternate Tengah (kuintal), 20211–2024 61
Production of Bananas in Ternate Tengah District (quintal), 2020-2024 61

PENJELASAN UMUM/*EXPLANATORY NOTES*

Tanda-tanda, satuan-satuan, dan lain-lainnya yang digunakan dalam publikasi ini adalah sebagai berikut:
Symbols, measurement units, and acronyms which are used in this publication, are as follows:

1. TANDA-TANDA/*SYMBOLS*

Data tidak tersedia/*Data not available*	:	...
Tidak ada atau nol /*Null or zero*	:	–
Data dapat diabaikan/*Data negligible*	:	0
Tanda decimal/*Decimal point*	:	,
Data tidak dapat ditampilkan/Not applicable	:	NA
Angka perkiraan/Estimated figures	:	e
Angka sementara/Preliminary figures	:	x
Angka sangat sementara/Very preliminary figures	:	xx
Angka diperbaiki/Revised figures	:	r

2. SATUAN/*UNITS*

barel/*barrel*	: 158,99 liter/*litres* = 1/6,2898 m^3
hektar (ha)/*hectare (ha)*	: 10 000 m^2
kilometer (km)/*kilometres (km)*	: 1 000 meter/*meters* (m)
knot/*knot*	: 1,8523 km/jam (km/hour)
kuintal/*quintal*	: 100 kg
KWh	: 1.000 Watt *hour*
MWh	: 1.000 KWh
liter (untuk beras)/*litre (for rice)*	: 0,80 kg
ons/*ounce*	: 28,31 gram/*grams*
Ton	: 1.000 kg

Satuan lain: buah, dus, butir, helai/lembar, kaleng, batang, pulsa, ton kilometer (ton-km), jam, menit, persen (%).
Other units: unit, pack, pieces, sheet, tin, pulse, ton-kilometres(ton-km), hour, minute, percent (%).
Perbedaan angka di belakang koma disebabkan oleh pembulatan angka.
The difference in decimal numbers is caused by rounding.

https://ternatekota.bps.go.id

https://kernatekota.bps.go.id

https://kernatekota.bps.go.id

Bab 1
Geografi



Tumbuh subur di

Ternate

[illegible]

[illegible]

https://kernatekota.bps.go.id

PENJELASAN TEKNIS

1. Letak Geografis adalah garis lintang untuk menentukan sebuah lokasi.

2. Topografi adalah bentuk permukaan suatu wilayah, yaitu Daratan/Lembah/Lereng/Puncak.

TECHNICAL NOTES

1. *Geographic location is latitude to determine a location.*

2. *Topography is the shape of the surface of an area, namely land/valley/slope/peak.*

https://ternatekota.bps.go.id

ULASAN

Ternate Tengah terletak diantara 0°46'32,22" - 0°48'53,99" Lintang Utara dan 127°20'44,40" - 127°23'28,97" Bujur Timur. Wilayah ini mempunyai batas-batas sebagai berikut:

- Sebelah Utara dengan Kecamatan Ternate Utara
- Sebelah Selatan dengan Kecamatan Ternate Selatan
- Sebelah Timur dengan Selat Halmahera
- Sebelah Barat dengan Hutan Lindung

Wilayah Kecamatan Ternate Tengah merupakan salah satu dari 5 kecamatan yang ada di daratan Pulau Ternate dengan posisi memanjang dari Utara ke Selatan dan luas wilayah 14,06 km².

Kecamatan Ternate Tengah merupakan wilayah yang terdiri dari 16 kelurahan dan memiliki banyak ciri kelurahan pantai. Dari 16 kelurahan yang ada di Kecamatan Ternate Tengah, 4 diantaranya kelurahan pantai dan 12 kelurahan yang bukan pantai.

Seperti halnya kecamatan lain yang ada di Kota Ternate, pada umumnya iklim di Kecamatan Ternate Tengah merupakan daerah tropis sehingga dipengaruhi oleh iklim wilayah yang mengenal dua musim yaitu musim

DESCRIPTION

Ternate Tengah is located between 0° 46'32,22" - 0° 48'53,99" North Latitude and 127°21'00,98"-127°23'25,30" East Longitude. This region has the following boundaries:

- *To the north is Ternate Utara District*
- *To the south is Ternate Selatan District*
- *East side with Halmahera Strait*
- *West side with Protected Forest*

Ternate Tengah District area is one of the 5 districts on the mainland of Ternate Island with an elongated position from North to South and an area of 14,06 km².

Ternate Tengah District is an area consisting of 16 subdistricts and has many characteristics of coastal subdistricts. Of the 16 subdistricts in Ternate Tengah District, 4 are coastal subdistricts and 12 are non-coastal subdistricts.

Like other districts in Ternate Municipality, in general the climate in Ternate Tengah District is also tropical so it is influenced by the regional climate which recognizes two seasons, namely the North – West season and

Utara – Barat dan musim Timur – Selatan yang diselingi dua kali pancaroba.

the East – South season which are alternated twice.

https://ternatekota.bps.go.id

https://kernatekota.bps.go.id

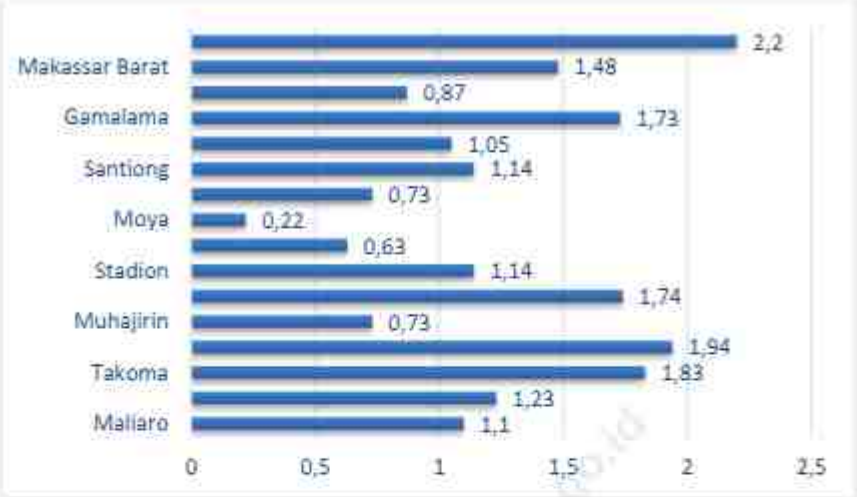

Sumber/Source: Badan Pusat Statistik, Pendataan Potensi Desa (Podes)/BPS Statistics Indonesia, Village Potential Data Collecting

Gambar 1.1 Jarak ke Ibukota Kecamatan Menurut Desa/Kelurahan di Kecamatan Ternate Tengah (km), 2024
Figure Distance to the District Capital by Village/Subdistrict in Ternate Tengah District (km), 2024

https://kernatekota.bps.go.id

Tabel 1.1 **Luas Daerah Menurut Desa/Kelurahan di Kecamatan Ternate Tengah, 2024**
Table ***Total Area by Villages/Subdistricts in Ternate Tengah District, 2024***

Desa/Kelurahan *Village/Subdistrict*	Luas *Total Area* (km²/sq.km)	Persentase terhadap Luas Kecamatan *Percentage to District Area*
(1)	(2)	(3)
Maliaro	0,98	6,95
Kampung Pisang	0,08	0,59
Takoma	0,20	1,40
Kota Baru	0,21	1,52
Muhajirin	0,17	1,18
Tanah Raja	0,08	0,60
Stadion	0,25	1,74
Marikurubu	3,24	23,06
Moya	4,16	29,57
Salahuddin	0,35	2,50
Santiong	0,26	1,81
Kalumpang	0,25	1,79
Gamalama	0,39	2,77
Makassar Timur	0,18	1,32
Makassar Barat	0,41	2,93
Tongole	2,85	20,27
Ternate Tengah	**14,06**	**100,00**

Catatan/Note: Tidak ada desa di wilayah Kota Ternate/*There's no villages in Ternate Municipality area*
Sumber/Source: *geoservices.big.go.id*

https://ternatekota.bps.go.id

Tabel 1.2 **Jarak ke Ibukota Kecamatan dan Ibukota Kabupaten/Kota Menurut Desa/Kelurahan di Kecamatan Ternate Tengah (km), 2024**
Table ***Distance to the District Capital and Regency/Municipal Capital by Villages/Subdistricts in Ternate Tengah District (km), 2024***

Desa/Kelurahan *Village/Subdistrict*	Jarak ke Ibukota Kecamatan/*Distance to District Capital*	Jarak ke Ibukota Kabupaten/Kota *Distance to Regency/Municipal Capital*
(1)	(2)	(3)
Mallaro	1,10	1
Kampung Pisang	1,23	2
Takoma	1,83	1
Kota Baru	1,94	1
Muhajirin	0,73	1
Tanah Raja	1,74	1
Stadion	1,14	1
Marikurubu	0,63	3
Moya	0,22	3
Salahuddin	0,73	2
Santiong	1,14	1
Kelumpang	1,05	1
Gamalama	1,73	1
Makassar Timur	0,87	2
Makassar Barat	1,48	2
Tongole	2,2	3
Ternate Tengah	**1,24**	**1,63**

Catatan/*Note*: Tidak ada desa di wilayah Kota Ternate/*There's no villages in Ternate Municipality area*
Sumber/*Source*: Badan Pusat Statistik, Pendataan Potensi Desa (Podes)/*BPS-Statistics Indonesia, Village Potential Data Collecting*

https://ternatekota.bps.go.id

Tabel 1.3 **Letak Geografi Desa/Kelurahan di Kecamatan Ternate Tengah, 2024**
Table ***Geographical Location of Villages/Subdistricts in Ternate Tengah District, 2024***

Desa/Kelurahan *Village/Subdistrict*	Tepi Laut *Coastal*	Bukan Tepi Laut *Non-Coastal*
(1)	(2)	(3)
Mallaro		√
Kampung Pisang		√
Takoma		√
Kota Baru	√	
Muhajirin	√	
Tanah Raja		√
Stadion		√
Marikurubu		√
Moya		√
Salahuddin		√
Santiong		√
Kalumpang		√
Gamalama	√	
Makassar Timur	√	
Makassar Barat		√
Tongole		√
Ternate Tengah	**4**	**12**

Catatan/Note: Tidak ada desa di wilayah Kota Ternate/*There's no villages in Ternate Municipality area*
Sumber/Source: Badan Pusat Statistik, Pendataan Potensi Desa (Podes)/*BPS-Statistics Indonesia, Village Potential Data Collecting*

https://ternatekota.bps.go.id

Tabel 1.4 Topografi Wilayah Desa/Kelurahan di Kecamatan Ternate Tengah, 2024
Table Topographical Areas of Villages/Subdistricts in Ternate Tengah District, 2024

Desa/Kelurahan *Village/Subdistrict*	Lembah *Valley*	Lereng/Puncak *Slope*	Dataran *Flat*
(1)	(2)	(3)	(4)
Mallaro		√	
Kampung Pisang			√
Takoma			√
Kota Baru			√
Muhajirin			√
Tanah Raja			√
Stadion			√
Marikurubu		√	
Moya		√	
Salahuddin		√	
Santiong			√
Kalumpang		√	
Gamalama			√
Makassar Timur			√
Makassar Barat		√	
Tongole		√	
Ternate Tengah		**7**	**9**

Catatan/*Note*: Tidak ada desa di wilayah Kota Ternate/*There's no villages in Ternate Municipality area*
Sumber/*Source*: Badan Pusat Statistik, Pendataan Potensi Desa (Podes)/*BPS-Statistics Indonesia, Village Potential Data Collecting*

https://ternatekota.bps.go.id

Bab 2
Pemerintahan



https://kernatekota.bps.go.id

PENJELASAN TEKNIS

1. Kelurahan adalah pembagian wilayah administratif di Indonesia setelah kecamatan. Kelurahan merupakan wilayah kerja lurah sebagai perangkat daerah kota. Kelurahan dipimpin oleh seorang lurah yang berstatus sebagai Pegawai Negeri Sipil.

2. Rukun Warga, disingkat RW, adalah istilah pembagian wilayah di bawah Kelurahan. Rukun Warga (RW) adalah Lembaga Masyarakat yang dibentuk melalui musyawarah pengurus Rukun Tetangga (RT) di wilayah kerjanya dalam rangka pelayanan pemerintah dan masyarakat yang diakui dan dibina oleh Pemerintah Daerah yang ditetapkan oleh Lurah.

3. Rukun Tetangga, disingkat RT, adalah pembagian wilayah di Indonesia di bawah Rukun Warga. Rukun Tetangga bukanlah termasuk pembagian administrasi pemerintahan, dan pembentukannya adalah melalui musyawarah masyarakat setempat dalam rangka

TECHNICAL NOTES

1. *Subdistrict is an administrative regional division in Indonesia after district. Subdistrict is the work area of the Lurah as a city regional apparatus. Subdistrict is led by a Lurah who has the status of a Civil Servant.*

2. *Rukun Warga, abbreviated as RW, is a term for dividing areas under subdistrict. Rukun Warga (RW) is a community institution formed through deliberation of the Rukun Tetangga (RT) management in its work area in the framework of government and community services that are recognized and fostered by the Regional Government as determined by the Lurah.*

3. *Rukun Tetangga, abbreviated as RT, is a regional division in Indonesia under Rukun Warga. Rukun Tetangga does not include a division of government administration, and its formation is through*

pelayanan kemasyarakatan yang ditetapkan oleh Desa atau Kelurahan. Rukun Tetangga dipimpin oleh Ketua RT yang dipilih oleh warganya. Sebuah RT terdiri atas sejumlah rumah atau KK (kepala keluarga). Dalam sistem birokrasi di Indonesia, biasanya RT (Rukun Tetangga) berada di bawah RW (Rukun Warga).

deliberation of the local community in the context of community services determined by the Village or Kelurahan. Rukun Tetangga is led by the RT Head who is elected by its residents. An RT consists of several houses or KK (head of family). In the bureaucratic system in Indonesia, usually RT (Rukun Tetangga) is under RW (Rukun Warga).

https://ternatekota.bps.go.id

ULASAN

Dalam upaya peningkatan pelayanan penyelenggaraan pemerintahan dan pembangunan di Kecamatan serta implementasi dari pasal 126 ayat (1) Undang-Undang Nomor 32 Tahun 2004 Tentang Pemerintahan Daerah, serta adanya tuntutan dan aspirasi masyarakat juga untuk memperpendek rentang kendali Pemerintahan, maka dipandang perlu ditetapkan Pembentukan Kecamatan Ternate Tengah dalam Wilayah Pemerintahan Kota Ternate. Sesuai dengan Peraturan Daerah Nomor 07 Tahun 2007 maka terbentuklah Wilayah Kecamatan Ternate Tengah yang mempunyai luas wilayah 14,06 km^2 dengan Ibukota Kecamatan berada di Kelurahan Salahuddin.

Kecamatan Ternate Tengah terdiri dari 16 (enam belas) kelurahan yang merupakan kecamatan pemekaran dimana wilayah kelurahannya berasal dari dua kecamatan induk yaitu Kecamatan Ternate Selatan dan Kecamatan Ternate Utara.

Adapun kelurahan-kelurahan yang merupakan hasil pemekaran dari Kecamatan Ternate Selatan yaitu, Kelurahan Kota Baru, Kelurahan Takoma, Kelurahan Tanah Raja, Kelurahan Stadion, Kelurahan Muhajirin, Kelurahan Kampung Pisang,

DESCRIPTION

In order to improve government administration and development services in the District as well as the implementation of article 126 paragraph (1) of Law Number 32 of 2004 concerning Regional Government, as well as the demands and aspirations of the community as well as to shorten the span of Government control, it is deemed necessary to establish the Ternate Tengah District under Ternate Municipality Government. In accordance with Regional Regulation Number 07 of 2007, a Region was formed Ternate Tengah District which has an area of 14.06 km with the District's Capital City is in Salahuddin Subdistrict.

Ternate Tengah District consists of 16 (sixteen) subdistricts which are expansion districts where the subdistrict areas come from two main districts, namely Ternate Selatan District and Ternate Utara District.

The subdistricts which are come from Ternate Selatan District are Kota Baru Subdistrict, Takoma Subdistrict, Tanah Raja Subdistrict, Stadion Subdistrict, Muhajirin Subdistrict, Kampung Pisang Subdistrict, Maliaro Subdistrict and Marikurubu Subdistrict

Kelurahan Maliaro dan Kelurahan Marikurubu dan Kelurahan yang baru dimekarkan yaitu kelurahan Tongole.

Sedangkan kelurahan-kelurahan yang merupakan hasil pemekaran dari Kecamatan Ternate Utara adalah Kelurahan Gamalama, Kelurahan Makassar Barat, Kelurahan Makassar Timur, Kelurahan Santiong, Kelurahan Kalumpang, Kelurahan Salahuddin dan Kelurahan Moya.

and the newly expanded subdistrict is Tongole Subdistrict.

Meanwhile, the subdistricts which are the result of the expansion of Ternate Utara District are Gamalama Subdistrict, Makassar Barat Subdistrict, Makassar Timur Subdistrict, Santiong Subdistrict, Kalumpang Subdistrict, Salahuddin Subdistrict, and Moya Subdistrict.

https://ternatekota.bps.go.id

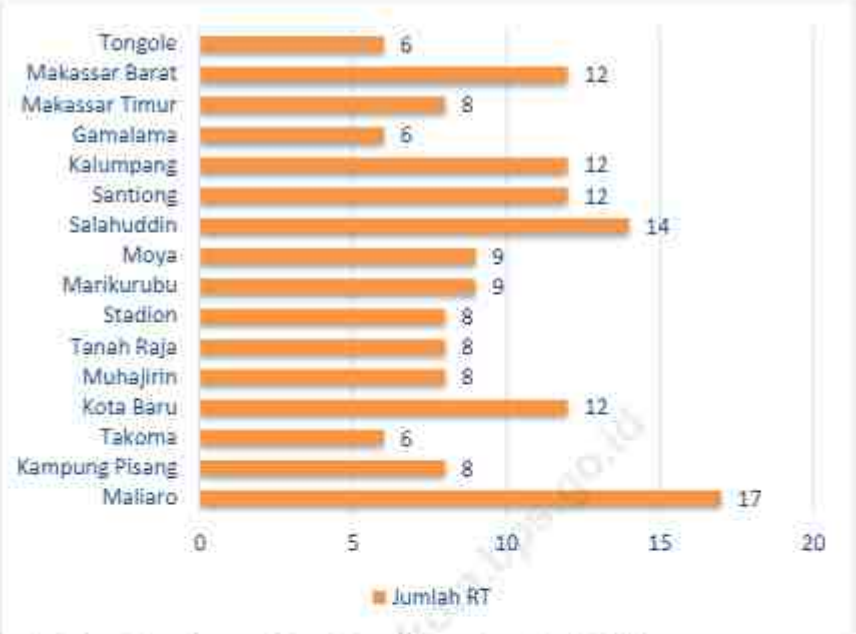

Sumber/Source: Kantor Kecamatan Ternate Tengah/Ternate Tengan District's Office

Gambar 2.1 Jumlah Rukun Tetangga (RT) Menurut Desa/Kelurahan di Kecamatan Ternate Tengah

Figure Number of Rukun Tetangga by Villages'/Subdistrict in Ternate Tengah District

https://kernatekota.bps.go.id

2.1 WILAYAH ADMINISTRATIF/*ADMINISTRATIVE AREA*

Tabel 2.1.1 Jumlah Rukun Warga (RW) dan Rukun Tetangga (RT) Menurut Desa/Kelurahan di Kecamatan Ternate Tengah, 2024
Table Number of Rukun Warga and Rukun Tetangga by Villages[1]/Subdistricts in Ternate Tengah District, 2024

Desa/Kelurahan *Village/Subdistrict*	Rukun Warga (RW)	Rukun Tetangga (RT)
(1)	(2)	(3)
Maliaro	5	17
Kampung Pisang	4	8
Takoma	2	6
Kota Baru	4	12
Muhajirin	4	8
Tanah Raja	4	8
Stadion	4	8
Marikurubu	4	9
Moya	4	9
Salahuddin	4	14
Santiong	4	12
Kalumpang	6	12
Gamalama	3	6
Makassar Timur	4	8
Makassar Barat	4	12
Tongole	3	6
Ternate Tengah	**63**	**155**

Catatan/*Note*: Tidak ada desa di wilayah Kota Ternate/*There's no villages in Ternate Municipality area*
Sumber/*Source*: Kantor Kecamatan Ternate Tengah/*Ternate Tengah District's Office*

https://ternatekota.bps.go.id

2.2 SUMBER DAYA MANUSIA/*HUMAN RESOURCES*

Tabel 2.2.1 Nama Kepala Wilayah Kecamatan Ternate Tengah Periode 2007–Sekarang
Table Name of the Regional Head of District Ternate Tengah District for the 2007–Now Period

Nama Camat *Head of District's Name*	Periode *Period*
(1)	(2)
Sofyan Wahab, SP	2007 – 2010
Ichsan Mandar	2010 – 2012
Drs. Martono Hadiwibowo	2012 – 2013
Thamrin Marsaoly, SP, M.St.	2014 – 2021
Abd. Haris Usman, SKM	2021 – 2022
Yusup Djmala	2022 – 2023
Fahmi Basa Amin ,SH	2024 – sekarang

Sumber/Source: Kantor Kecamatan Ternate Tengah/*Ternate Tengah District's Office*

https://ternatekota.bps.go.id

Bab 3
Penduduk



https://kernatekota.bps.go.id

PENJELASAN TEKNIS

1. Penduduk adalah semua orang yang berdomisili di wilayah Negara Kesatuan Republik Indonesia selama 1 tahun atau lebih dan atau mereka yang berdomisili kurang dari 1 tahun tetapi bertujuan untuk menetap selama 1 tahun atau lebih.

2. Rasio Jenis Kelamin adalah perbandingan antara jumlah penduduk pria dan jumlah penduduk wanita pada suatu daerah dan pada waktu tertentu.

TECHNICAL NOTES

1. *Residents are all people who have been domiciled in the territory of the Unitary State of the Republic of Indonesia for 1 year or more and/or those who have been domiciled for less than 1 year but aim to stay for 1 year or more.*

2. *Sex Ratio is the ratio between the number of male populations and the number of female populations in an area and at a certain time.*

https://kotatekota.id

ULASAN

Jumlah penduduk Kecamatan Ternate Tengah pada tahun 2024 adalah 54.588 jiwa dengan kepadatan penduduk pada tahun 2024 sebanyak 10.783 jiwa per km^2.

Di tingkat kelurahan, kepadatan penduduk tertinggi terdapat di Kelurahan Makassar Timur yaitu sebanyak 28.568 jiwa per km^2, sedangkan kepadatan penduduk terendah terdapat di Kelurahan Moya dengan sebanyak 904 jiwa per km^2.

DESCRIPTION

The population of Ternate Tengah District in 2024 will be 54,588 people with a population density in 2024 of 10.783 people per km^2.

At the subdistrict level, the highest population density is in Kelurahan Makassar Timur, namely 28,568people per km^2, while the lowest population density is in Kelurahan Moya with 904 people per km^2.

https://ternatekota.bps.go.id

Sumber/Source : Diakses pada tanggal 19 Agustus 2025, dari https://gis.dukcapil.kemendagri.go.id/peta

Gambar 3.1 Persentase Penduduk Menurut Desa/Kelurahan di Kecamatan Ternate Tengah, 2024

Figure Percentage Distribution of Population by Villages/Subdistricts in Ternate Tengah District, 2024

https://kernatekota.bps.go.id

Tabel 3.1 **Penduduk, Distribusi Persentase Penduduk, Kepadatan Penduduk, Rasio Jenis Kelamin Penduduk Menurut Desa/Kelurahan di Kecamatan Ternate Tengah, 2024**
Table ***Population, Percentage Distribution of Population, Population Density, and Population Sex Ratio by Villages/Subdistricts in Ternate Tengah District, 2024***

Desa/Kelurahan *Village/Subdistrict*	Penduduk/*Population*		
	Laki-Laki/*Male*	Perempuan/*Female*	Jumlah/*Total*
(1)	(2)	(3)	(4)
Mallaro	3.995	3.734	7.729
Kampung Pisang	1.070	1.040	2.110
Takoma	1.049	927	1.976
Kota Baru	1.669	1.447	3.116
Muhajirin	849	727	1.576
Tanah Raja	499	547	1.046
Stadion	733	726	1.459
Marikurubu	3.116	2.922	6.038
Moya	1.388	1.279	2.667
Salahuddin	2.895	2.537	5.432
Santiong	2.092	1.961	4.053
Kalumpang	2.049	1.888	3.937
Gamalama	1.455	1.253	2.708
Makassar Timur	2.897	2.531	5.428
Makassar Barat	2.714	2.599	5.313
Tongole	-	-	-
Ternate Tengah	**28.470**	**26.118**	**54.588**

https://ternatekota.bps.go.id

Lanjutan Tabel/*Continued Table* 3.1

Desa/Kelurahan *Village/Subdistrict*	Persentase Penduduk *Percentage of Total Population*	Kepadatan Penduduk (per km²) *Population Density per sq.km*	Rasio Jenis Kelamin Penduduk *Population Sex Ratio*
(1)	(5)	(6)	(7)
Maliaro	14,16	6.550	107
Kampung Pisang	3,87	13.188	103
Takoma	3,62	9.880	113
Kota Baru	5,71	14.838	115
Muhajirin	2,89	9.850	117
Tanah Raja	1,92	11.622	91
Stadion	2,67	8.582	101
Marikurubu	11,06	1.552	107
Moya	4,89	904	109
Salahuddin	9,95	13.928	114
Santiong	7,42	16.888	107
Kalumpang	7,21	16.404	109
Gamalama	4,96	7.126	116
Makassar Timur	9,94	28.568	114
Makassar Barat	9,73	12.650	104
Tongole	–	–	–
Ternate Tengah	**100**	**10.783**	**101**

Catatan/*Note*: –
Sumber/*Source*: Diakses pada tanggal 19 Agustus 2025, dari *https://gis.dukcapil.kemendagri.go.id/peta*

https://kecamatanternatekota.bps.go.id

Tabel 3.2 **Jumlah Penduduk Menurut Kelompok Umur dan Jenis Kelamin di Kecamatan Ternate Tengah, 2024**
Table ***Population by Age Groups and Sex in Ternate Tengah District, 2024***

Kelompok Umur *Age Groups*	Jenis Kelamin/*Sex*		
	Laki-Laki *Male*	Perempuan *Female*	Jumlah *Total*
(1)	(2)	(3)	(4)
0-4	-	-	3.574
5-9	-	-	4.799
10-14	-	-	5.156
15-19	-	-	4.859
20-24	-	-	5.906
25-29	-	-	4.908
30-34	-	-	4.340
35-39	-	-	4.334
40-44	-	-	4.060
45-49	-	-	3.539
50-54	-	-	2.860
55-59	-	-	2.197
60-64	-	-	1.649
65-69	-	-	1.097
70-74	-	-	678
75+	-	-	632
Ternate Tengah	-	-	**54.588**

Catatan/Note: -

Sumber/Source: Diakses pada tanggal 19 Agustus 2025, dari *https://gis.dukcapil.kemendagri.go.id/peta*

https://ternatekota.bps.go.id

https://kernatekota.bps.go.id

Bab 4
Sosial dan Kesejahteraan Rakyat

https://kernatekota.bps.go.id

PENJELASAN TEKNIS

1. Sarana Pendidikan, Kesehatan, Ekonomi, Sosial, Olahraga, dan Umum adalah sarana yang aktif digunakan dan memiliki izin.

TECHNICAL NOTES

1. *Educational, Health, Economic, Social, Sports, and Public Facilities are facilities that are acitvely use and have permits.*

https://ternatekota.bps.go.id

ULASAN

Kecamatan Ternate Tengah menunjukkan kondisi fasilitas pendidikan yang cukup beragam dan relatif stabil dari tahun 2022 hingga 2025. Jumlah desa atau kelurahan yang memiliki fasilitas Taman Kanak-Kanak (TK) dan Raudatul Athfal (RA) tetap konsisten, dengan 12 desa memiliki TK dan satu desa memiliki RA. Pada tingkat Sekolah Dasar (SD) dan Madrasah Ibtidaiyah (MI), terjadi penurunan jumlah desa yang memiliki fasilitas tersebut, terutama pada tahun 2024, yang bisa jadi akibat konsolidasi sekolah atau perubahan demografis. Sekolah Menengah Pertama (SMP) dan Madrasah Tsanawiyah (MTs) relatif stabil, sedangkan tingkat Sekolah Menengah Atas (SMA), Sekolah Menengah Kejuruan (SMK), dan Madrasah Aliyah (MA) juga tidak mengalami perubahan signifikan dalam distribusi fasilitas.

Secara keseluruhan, Kecamatan Ternate Tengah memiliki fondasi yang cukup baik dalam bidang pendidikan dan kesehatan.

DESCRIPTION

Central Ternate District exhibited a fairly diverse and relatively stable educational facility mix from 2022 to 2025. The number of villages or sub-districts with Kindergarten (TK) and Raudatul Athfal (RA) facilities remained consistent, with 12 villages having TK and one village having RA. At the Elementary School (SD) and Madrasah Ibtidaiyah (MI) levels, there was a decline in the number of villages with these facilities, particularly in 2024, possibly due to school consolidation or demographic changes. Junior High School (SMP) and Madrasah Tsanawiyah (MTs) remained relatively stable, while Senior High School (SMA), Vocational High School (SMK), and Madrasah Aliyah (MA) facilities also did not experience significant changes.

Overall, Central Ternate District has a fairly strong foundation in education and health.

Sumber/Source: Kementerian Pendidikan Dasar dan Menengah, Data Pokok Pendidikan https://dapo.dikdasmen.go.id/sp diakses 16 Agustus 2025, data semester genap/*Ministry of Primary and Secondary Education, Basic Education Data System https://dapo.dikdasmen.go.id/sp accessed 16 August 2025, even semester report data*

Gambar 4.1 Jumlah Murid Menurut Tingkat Pendidikan di Kecamatan Ternate Tengah, 2024/2025
Figure Number of Pupils by Educational Level in Ternate Tengah District, 2024/2025

https://kernatekota.bps.go.id

4.1 PENDIDIKAN/*EDUCATION*

Tabel 4.1.1 Banyaknya Desa/Kelurahan yang Memiliki Fasilitas Sekolah Menurut Tingkat Pendidikan di Kecamatan Ternate Tengah, 2022–2024
Table Number of Villages/Subdistricts Having Educational Facilities by Educational Level in Ternate Tengah District, 2022–2024

Tingkat Pendidikan *Educational Level*	2022[1]	2023[1]	2024[2]
(1)	(2)	(3)	(4)
Taman Kanak-Kanak (TK) *Kindergarten*	12	12	12
Raudatul Athfal (RA) *Raudatul Athfal (RA)*	1	1	1
Sekolah Dasar (SD) *Primary School*	14	14	13
Madrasah Ibtidaiyah (MI) *Madrasah Ibtidaiyah (MI)*	5	5	2
Sekolah Menengah Pertama (SMP) *Junior High School*	6	6	6
Madrasah Tsanawiyah (MTs) *Madrasah Tsanawiyah (MTs)*	4	4	3
Sekolah Menengah Atas (SMA) *Senior High School*	3	3	3
Sekolah Menengah Kejuruan (SMK) *Vocational High School*	2	2	2
Madrasah Aliyah (MA) *Madrasah Aliyah (MA)*	1	1	1
Akademi/Perguruan Tinggi *Academy/University*	–	–	–

Catatan/*Note*: Tidak ada desa di wilayah Kota Ternate/*There's no villages in Ternate Municipality area*
Sumber/*Source*: Badan Pusat Statistik, Pendataan Potensi Desa (Podes)/*BPS-Statistics Indonesia, Village Potential Data Collecting*

ternatekota.bps.go.id

Tabel 4.1.2 Jumlah Sekolah Menurut Tingkat Pendidikan di Kecamatan Ternate Tengah, 2023/2024 dan 2024/2025
Table Number of Schools by Educational Level in Ternate Tengah District, 2023/2024 and 2024/2025

Tingkat Pendidikan *Educational Level*	Negeri/Public		Swasta/Private		Jumlah/Total	
	2023/2024	2024/2025	2023/2024	2024/2025	2023/2024	2024/2025
(1)	(2)	(3)	(4)	(5)	(6)	(7)
Taman Kanak-Kanak (TK)[1] /*Kindergarten*[1]	-	-	24	24	24	24
Raudatul Athfal (RA)[2] *Raudatul Athfal (RA)*[2]	-	-	2	2	2	2
Sekolah Dasar (SD)[1] *Primary School*[1]	19	19	10	10	29	29
Madrasah Ibtidaiyah (MI)[2]/*Madrasah Ibtidaiyah (MI)*[2]	1	1	2	2	3	3
Sekolah Menengah Pertama (SMP)[1] *Junior High School*[1]	3	3	5	5	8	8
Madrasah Tsanawiyah (MTs)[2] *Madrasah Tsanawiyah (MTs)*[2]	-	-	3	3	3	3
Sekolah Menengah Atas (SMA)[1] *Senior High School*[1]	2	2	2	2	4	4
Sekolah Menengah Kejuruan (SMK)[1] *Vocational High School*[1]	2	2	2	2	4	4
Madrasah Aliyah (MA)[2] *Madrasah Aliyah (MA)*[2]	-	-	1	1	1	1

Catatan/*Note*: [1]Seluruh Raudatul Athfal (RA) berstatus swasta/*All Raudatul Athfal (RA) are private.*

Sumber/*Source*: [1]Kementerian Pendidikan Dasar dan Menengah, Data Pokok Pendidikan https://dapo.dikdasmen.go.id/sp diakses xxx, data semester genap/*Ministry of Primary and Secondary Education, Basic Education Data System https://dapo.dikdasmen.go.id/sp accessed xxx, even semester report data*

[2]Kementerian Agama, EMIS, data semester genap/*Ministry of Religious Affairs, EMIS, genap semester report data*

https://kornatekota.bps.go.id

Tabel 4.1.3 Jumlah Guru Menurut Tingkat Pendidikan di Kecamatan Ternate Tengah, 2023/2024 dan 2024/2025
Table Number of Teachers by Educational Level in Ternate Tengah District, 2023/2024 and 2024/2025

Tingkat Pendidikan *Educational Level*	Negeri/*Public*		Swasta/*Private*		Jumlah/*Total*	
	2023/2024	2024/2025	2023/2024	2024/2025	2023/2024	2024/2025
(1)	(2)	(3)	(4)	(5)	(6)	(7)
Taman Kanak-Kanak (TK) [1] /*Kindergarten*[1]	–	–	83	75	83	75
Raudatul Athfal (RA)[2] *Raudatul Athfal (RA)*[2]	–	–	14	14	14	14
Sekolah Dasar (SD) [1] *Primary School*[1]	259	298	82	60	341	358
Madrasah Ibtidaiyah (MI)[2]/*Madrasah Ibtidaiyah (MI)*[2]	33	23	31	22	64	45
Sekolah Menengah Pertama (SMP) [1] *Junior High School*[1]	176	193	79	55	255	248
Madrasah Tsanawiyah (MTs)[2] *Madrasah Tsanawiyah (MTs)*[2]	–	–	60	45	60	45
Sekolah Menengah Atas (SMA) [1] *Senior High School*[1]	115	115	25	22	140	137
Sekolah Menengah Kejuruan (SMK) [1] *Vocational High School*[1]	75	82	21	20	96	102
Madrasah Aliyah (MA)[2] *Madrasah Aliyah (MA)*[2]	–	–	24	21	24	21

Catatan/*Note*: [1]Jumlah guru termasuk kepala sekolah dan guru/*The total of teachers including headmaster and teacher.*

Sumber/*Source*: [1]Kementerian Pendidikan Dasar dan Menengah, Data Pokok Pendidikan https://dapo.dikdasmen.go.id/guru diakses xxx, data semester genap/*Ministry of Primary and Secondary Education, Basic Education Data System https://dapo.dikdasmen.go.id/guru accessed xxx, even semester report data*

[2]Kementerian Agama, EMIS, data semester genap/*Ministry of Religious Affairs, EMIS, genap semester report data*

https://kotaternatekota.bps.go.id

Tabel 4.1.4 Jumlah Murid Menurut Tingkat Pendidikan di Kecamatan Ternate Tengah, 2023/2024 dan 2024/2025
Table Number of Pupils by Educational Level in Ternate Tengah District, 2023/2024 and 2024/2025

Tingkat Pendidikan *Educational Level*	Negeri/Public		Swasta/Private		Jumlah/Total	
	2023/2024	2024/2025	2023/2024	2024/2025	2023/2024	2024/2025
(1)	(2)	(3)	(4)	(5)	(6)	(7)
Taman Kanak-Kanak (TK)[1] /*Kindergarten*[1]	–	–	973	1004	973	1.004
Raudatul Athfal (RA)[2] *Raudatul Athfal (RA)*[2]	–	–	144	147	144	147
Sekolah Dasar (SD)[1] *Primary School*[1]	4.129	4.496	1.775	1.772	6.104	6.268
Madrasah Ibtidaiyah (MI)[2]/*Madrasah Ibtidaiyah (MI)*[2]	290	301	240	237	530	538
Sekolah Menengah Pertama (SMP)[1] *Junior High School*[1]	2.949	2.966	1.399	1.244	4.284	4.210
Madrasah Tsanawiyah (MTs)[2] *Madrasah Tsanawiyah (MTs)*[2]	–	–	447	410	447	410
Sekolah Menengah Atas (SMA)[1] *Senior High School*[1]	2.216	2.272	294	244	2.510	2.516
Sekolah Menengah Kejuruan (SMK)[1] *Vocational High School*[1]	1.195	1.197	224	205	1.419	1.402
Madrasah Aliyah (MA)[2] *Madrasah Aliyah (MA)*[2]	–	–	212	222	212	222

Catatan/*Note*: [2]Seluruh Raudatul Athfal (RA) berstatus swasta/*All Raudatul Athfal (RA) are private*
Sumber/*Source*: [1]Kementerian Pendidikan Dasar dan Menengah, Data Pokok Pendidikan https://dapo.dikdasmen.go.id/pd diakses xxx, data semester genap/*Ministry of Primary and Secondary Education, Basic Education Data System https://dapo.dikdasmen.go.id/pd accessed xxx, even semester report data*
[2]Kementerian Agama, EMIS, data semester genap/*Ministry of Religious Affairs, EMIS, genap semester report data*

https://ternatekota.bps.go.id

4.2 KESEHATAN/*HEALTH*

Tabel 4.2.1 Banyaknya Desa/Kelurahan yang Memiliki Sarana Kesehatan Menurut Jenis Sarana Kesehatan di Kecamatan Ternate Tengah, 2022–2024
Table Number of Villages/Subdistricts Health Facilities by Type of Health Facilities in Ternate Tengah District, 2022–2024

Jenis Sarana Kesehatan *Type of Health Facilities*	2022[1]	2023[1]	2024[1]
(1)	(2)	(3)	(4)
Rumah Sakit *Hospital*	3	3	3
Poliklinik/Balai Pengobatan *Polyclinic*	1	1	1
Puskesmas Rawat Inap *Public Health Center with Inpatient Care*	-	-	-
Puskesmas Tanpa Rawat Inap *Public Health Center without Inpatient Care*	2	2	3
Apotek *Pharmacy*	7	7	15
Polindes *Polindes*	-	-	-
Poskesdes *Poskesdes*	-	-	-

Catatan/*Note*: Tidak ada desa di wilayah Kota Ternate/*There's no villages in Ternate Municipality area*
Sumber/*Source*: [1]Dinas Kesehatan Kota Ternate/*Health Office of Ternate Municipality*
[1]Badan Pusat Statistik, Pendataan Potensi Desa (Podes)/*BPS-Statistics Indonesia, Village Potential Data Collecting*

https://ternatekota.bps.go.id

Tabel 4.2.2 Banyaknya Warga Penderita Kekurangan Gizi Menurut Desa/Kelurahan di Kecamatan Ternate Tengah, 2023–2024
Table Number of People with Malnutrition by Villages/Subdistricts in Ternate Tengah District, 2023–2024

Desa/Kelurahan *Villages/Subdistricts*	2023	2024
(1)	(2)	(3)
Mallaro	–	–
Kampung Pisang	–	–
Takoma	–	–
Kota Baru	–	–
Muhajirin	–	–
Tarian Raja	–	3
Stadion	–	–
Mankurubu	–	–
Moya	–	1
Salahuddin	–	–
Santiong	–	–
Kalumpang	–	–
Gamalama	–	1
Makassar Timur	–	–
Makassar Barat	–	–
Tongole	–	–
Ternate Tengah	**–**	**5**

Sumber/*Source*: Dinas Kesehatan Kota Ternate/*Health Office of Ternate Municipality*

https://kernatekota.bps.go.id

Tabel 4.2.3 Jumlah Pasangan Usia Subur (PUS) dan Peserta Keluarga Berencana (KB) Aktif dan Baru Menurut Desa/Kelurahan di Kecamatan Ternate Tengah, 2024
Table Number of Eligible Couple, Active and New Family Planning Participants by Villages/Subdistricts in Ternate Tengah District, 2024

Desa/Kelurahan *Villages/Subdistricts*	Jumlah PUS *Number of Eligible Couple*	Jumlah Peserta KB Aktif *Number of Active Family Planning Participants*	Jumlah Peserta KB Baru *Number of New Family Planning Participants*
(1)	(2)	(3)	(4)
Mailaro	1072	764	50
Kampung Pisang	257	123	–
Takoma	326	196	44
Kota Baru	366	250	–
Muhajirin	182	121	2
Tanah Raja	219	186	98
Stadion	219	112	–
Marikurubu	987	402	–
Moya	357	167	–
Salahuddin	375	92	–
Santiong	487	199	–
Kalumpang	513	358	58
Gamalama	200	122	–
Makassar Timur	324	183	–
Makassar Barat	574	142	–
Tongole	227	153	–
Ternate Tengah	**6685**	**3570**	**252**

Sumber/Source: Dinas Pengendalian Penduduk dan Keluarga Berencana Kota Ternate/*Population Control and Family Planning Office of Ternate Municipality*

https://ternatekota.bps.go.id

Tabel 4.2.4 Jumlah Peserta (KB) Aktif Menurut Desa/Kelurahan dan Jenis Alat/Cara KB di Kecamatan Ternate Tengah, 2024
Table Number of Active Family Planning Participants by Villages/Subdistricts and Kind of Family Planning Tools/Method in Ternate Tengah District, 2024

Desa/Kelurahan *Villages/Subdistricts*	Jumlah Peserta KB Aktif *Number of Active Family Planning Participants*						
	IUD	MOW	MOP	Kondom *Condom*	Implan *Implant*	Suntikan *Injection*	Pil *Pill*
(1)	(2)	(3)	(4)	(5)	(6)	(7)	(8)
Maliaro	15	6	–	7	247	479	8
Kampung Pisang	1	1	–	1	22	96	2
Takoma	11	–	–	1	74	106	4
Kota Baru	5	1	–	2	41	198	2
Muhajirin	1	1	–	–	25	92	1
Tanah Raja	18	21	–	–	64	83	–
Stadion	2	3	–	5	15	84	3
Marikurubu	3	–	–	2	51	337	8
Moya	2	3	–	1	37	114	5
Salahuddin	4	1	–	–	32	52	3
Santiong	2	1	–	–	21	175	–
Kalumpang	4	3	–	2	87	257	4
Gamalama	1	2	2	–	25	86	2
Makassar Timur	5	1	–	–	44	110	15
Makassar Barat	6	–	–	–	40	91	5
Tongole	1	–	–	–	72	78	2
Ternate Tengah	**81**	**44**	**2**	**21**	**897**	**2438**	**64**

Sumber/Source: Dinas Pengendalian Penduduk dan Keluarga Berencana Kota Ternate/*Population Control and Family Planning Office of Ternate Municipality*

https://ternatekota.bps.go.id

4.3 PERUMAHAN DAN LINGKUNGAN/*HOUSING AND ENVIRONMENT*

Tabel 4.3.1 Banyaknya Desa[1]/Kelurahan Menurut Sumber Penerangan Jalan Utama Desa/Kelurahan di Kecamatan Ternate Tengah, 2022–2024
Table Number of Villages[1]/Subdistricts by Source of Villages/Subdistricts's Main Street Illumination in Ternate Tengah District, 2022–2024

Sumber Penerangan Jalan Utama *Source of Main Street Illumination*	2022	2023	2024
(1)	(2)	(3)	(4)
Listrik Pemerintah/*State Electricity*	16	16	16
Listrik Non-Pemerintah/*Non-State Electricity*	–	–	–
Non Listrik/*Non-Electric*	–	–	–

Catatan/*Note*: Tidak ada desa di wilayah Kota Ternate/*There's no villages in Ternate Municipality area*
Sumber/*Source*: Badan Pusat Statistik, Pendataan Potensi Desa (Podes)/*BPS-Statistics Indonesia, Village Potential Data Collecting*

https://ternatekota.bps.go.id

Tabel 4.3.2 Banyaknya Keluarga Menurut Desa/Kelurahan dan Jenis Pengguna Listrik di Kecamatan Ternate Tengah, 2024
Table Number of Family by Villages/Subdistrict and Type of Electricity Consumer in Ternate Tengah District, 2024

Desa/Kelurahan *Villages/Subdistricts*	Pengguna Listrik/*Electricity Consumer*			Bukan Pengguna Listrik *Not Electricity Consumer*
	PLN *State Electricity Company*	Non-PLN *Non- State Electricity Company*	Jumlah *Total*	
(1)	(2)	(3)	(4)	(5)
Maliaro	2,084	–	2,084	–
Kampung Pisang	530	–	530	–
Takoma	519	–	519	–
Kota Baru	592	–	592	–
Muhajirin	508	–	508	–
Tanah Raja	210	–	210	–
Stadion	232	–	232	–
Marikurubu	1,543	–	1,543	–
Moya	694	–	694	–
Salahuddin	1,630	–	1,630	–
Santiong	914	–	914	–
Kalumpang	1,223	–	1,223	–
Gamalama	665	–	665	–
Makassar Timur	1,712	–	1,712	–
Makassar Barat	1,541	–	1,541	–
Tongole	385	–	385	–
Ternate Tengah	**15,073**	–	**15,073**	–

Catatan/Note: Tidak ada desa di wilayah Kota Ternate/*There's no villages in Ternate Municipality area*
Sumber/Source: Badan Pusat Statistik, Pendataan Potensi Desa (Podes)/*BPS-Statistics Indonesia, Village Potential Data Collecting*

https://ternatekota.bps.go.id

Tabel 4.3.3 Banyaknya Desa/Kelurahan Menurut Jenis Bahan Bakar untuk Memasak yang Digunakan Sebagian Besar Keluarga di Kecamatan Ternate Tengah, 2024
Table Number of Villages/Subdistricts by Type of Cooking Fuel Used by Majority Family in Ternate Tengah District, 2024

Jenis Bahan Bakar untuk Memasak *Type of Cooking Fuel*	2023	2024
(1)	(2)	(3)
Listrik/*Electric*	-	-
Elpiji 5,5 kg/*5.5 kg-LPG*	-	-
Elpiji 12 kg/*12 kg-LPG*	-	-
Elpiji 3 kg/*3 kg-LPG*	-	-
Gas Kota/*City Gas*	-	-
Biogas/*Biogas*	-	-
Minyak Tanah/*Kerosene*	16	16
Briket/*Briquettes*	-	-
Arang/*Charcoal*	-	-
Kayu Bakar/*Firewood*	-	-
Lainnya/*Others*	-	-
Jumlah/*Total*	**16**	**16**

Catatan/Note: Tidak ada desa di wilayah Kota Ternate/*There's no villages in Ternate Municipality area*
Sumber/Source: Badan Pusat Statistik, Pendataan Potensi Desa (Podes)/*BPS-Statistics Indonesia, Village Potential Data Collecting*

https://ternatekota.bps.go.id

Tabel 4.3.4 Banyaknya Desa/Kelurahan Menurut Sumber Air Minum Sebagian Besar Keluarga di Kecamatan Ternate Tengah, 2024
Table Number of Villages/Subdistricts by Drinking Water Source of Majority Family in Ternate Tengah District, 2024

Sumber Air Minum *Source of Drinking Water*	2022	2023	2024
(1)	(2)	(3)	(4)
Air Kemasan Bermerk/*Branded Bottled Water*	-	-	-
Air Isi Ulang/*Refill Water*	8	8	8
Ledeng Dengan Meteran/*Metered Piped Water*	7	7	7
Ledeng Tanpa Meteran/*Non-Metered Piped Water*	-	-	-
Sumur Bor atau Pompa/*Artesian Well or Pumped Water*	-	-	-
Sumur/*Well*	-	-	-
Mata Air/*Spring*	-	-	-
Sungai/Danau/Kolam/Waduk/Situ/Embung/Bendungan *River/Lake/Pond/Reservoir/Dam*	-	-	-
Air Hujan/*Rainwater*	1	1	1
Lainnya/*Others*	-	-	-

Catatan/*Note*: Tidak ada desa di wilayah Kota Ternate/*There's no villages in Ternate Municipality area*
Sumber/*Source*: Badan Pusat Statistik, Pendataan Potensi Desa (Podes)/*BPS-Statistics Indonesia, Village Potential Data Collecting*

https://ternatekota.bps.go.id

Tabel 4.3.5 Banyaknya Desa/Kelurahan Menurut Penggunaan Fasilitas Tempat Buang Air Besar Sebagian Besar Keluarga di Kecamatan Ternate Tengah, 2024
Table Number of Villages/Subdistricts by Toilet Facility Used by Majority Family in Ternate Tengah District, 2024

Fasilitas Tempat Buang Air Besar *Toilet Facility*	2022	2023	2024
(1)	(2)	(3)	(4)
Jamban/*Toilet*			
Sendiri/*Private*	16	16	16
Bersama/*Shared*	–	–	–
Umum/*Public*	–	–	–
Bukan Jamban/*Non-Toilet*	–	–	–
Jumlah/*Total*	**16**	**16**	**16**

Catatan/*Note*: Tidak ada desa di wilayah Kota Ternate/*There's no villages in Ternate Municipality area*
Sumber/*Source*: Badan Pusat Statistik, Pendataan Potensi Desa (Podes)/*BPS-Statistics Indonesia, Village Potential Data Collecting*

https://ternatekota.bps.go.id

4.4 Sosial Lainnya/*Religion and Other Social Affairs*

Tabel 4.4.1 Jumlah Tempat Peribadatan Menurut Desa/Kelurahan di Kecamatan Ternate Tengah, 2024
Table Number of Worship Places by Villages/Subdistrict in Ternate Tengah District, 2024

Desa/Kelurahan *Villages/Subdistricts*	Masjid *Mosque*	Mushola *Pray Room*	Gereja Protestan *Protestant Church*	Gereja Katolik *Catholic Church*	Pura *Temple*	Vihara
(1)	(2)	(3)	(4)	(5)	(6)	(7)
Maliaro	5	4	1	–	–	–
Kampung Pisang	1	–	–	–	–	–
Takoma	2	2	1	–	–	–
Kota Baru	1	2	–	–	–	–
Muhajirin	2	2	–	–	–	–
Tanah Raja	1	1	1	1	–	–
Stadion	2	1	1	1	–	1
Marikurubu	4	3	–	–	–	–
Moya	3	4	–	–	–	–
Salahuddin	3	2	–	–	–	–
Santiong	3	2	–	–	–	–
Kalumpang	4	1	2	–	–	–
Gamalama	3	1	2	–	–	–
Makassar Timur	2	1	–	–	–	–
Makassar Barat	5	6	–	–	–	–
Tongole	1	3	–	–	–	–
Ternate Tengah	**42**	**35**	**8**	**2**	**0**	**1**

Sumber/Source: Badan Pusat Statistik, Pendataan Potensi Desa (Podes)/*BPS-Statistics Indonesia, Village Potential Data Collecting*

https://kotatekota.bps.go.id

Tabel 4.4.2 Jumlah Penduduk Menurut Desa/Kelurahan dan Agama di Kecamatan Ternate Tengah, 2024
Table Population Number by Villages/Subdistrict and Religion in Ternate Tengah District, 2024

Desa/Kelurahan *Villages/Subdistricts*	Islam	Kristen	Katolik	Buddha	Hindu	Konghucu
(1)	(2)	(3)	(4)	(5)	(6)	(7)
Mallaro	7.567	123	37	2	–	–
Kampung Pisang	2.052	54	4	–	–	–
Takoma	1.856	104	14	–	–	2
Kota Baru	3.004	81	26	–	–	5
Muhajirin	1.394	84	70	4	–	24
Tanah Raja	895	68	63	5	–	15
Stadion	1.178	213	58	5	–	5
Marikurubu	6.012	20	6	–	–	–
Moya	2.655	11	1	–	–	–
Salahuddin	5.331	89	7	1	4	–
Santiong	3.953	68	21	7	–	4
Kalumpang	3.728	149	44	13	3	–
Gamalama	2.123	367	139	44	3	32
Makassar Timur	5.320	93	14	1	–	–
Makassar Barat	5.275	36	2	–	–	–
Tongole	–	–	–	–	–	–
Ternate Tengah	**52.343**	**1.560**	**506**	**82**	**10**	**87**

Sumber/Source: Badan Pusat Statistik, Pendataan Potensi Desa (Podes)/*BPS-Statistics Indonesia, Village Potential Data Collecting*

https://ternatekota.bps.go.id

Tabel 4.4.3 Banyaknya Desa[1]/Kelurahan yang Mengalami Kejadian Bencana Alam Menurut Jenis Bencana Alam di Kecamatan Ternate Tengah, 2024[2]
Table Number of Villages[1]/Subdistricts with Natural Disaster Events by Type of Natural Disaster in Ternate Tengah District, 2024[2]

Jenis Bencana Alam *Type of Natural Disaster*	2024
(1)	(2)
Gempa Bumi/*Earthquake*	5
Tsunami	-
Gunung Meletus/*Volcanic Eruption*	-
Tanah Longsor/*Landslide*	-
Banjir/*Floods*	-
Banjir Bandang/*Flash Floods*	-
Kekeringan/*Drought*	-
Kebakaran Hutan dan Lahan/*Forest and Land Fires*	-
Angin Puyuh/Puting Beliung/ Topan/*Tornado/Typhoon*	-
Gelombang Pasang/*Tidal Wave*	-
Abrasi/*Abrasion*	-
Tidak Ada Bencana Alam/*No Natural Disaster*	11

Catatan/*Note*: [1]Tidak ada desa di wilayah Kota Ternate/*There's no villages in Ternate Municipality area*
[2]Periode Januari–April 2024/*During January–April 2024*

Sumber/*Source*: Badan Pusat Statistik, Pendataan Potensi Desa (Podes)/*BPS-Statistics Indonesia, Village Potential Data Collecting*

https://ternatekota.bps.go.id

Tabel 4.4.4 Banyaknya Desa[1]/Kelurahan yang Terdapat Korban Jiwa Akibat Bencana Alam Menurut Jenis Bencana Alam di Kecamatan Ternate Tengah, 2024[2]
Table Number of Villages[1]/Subdistricts with Fatalities Due to Natural Disasters by Type of Natural Disaster in Ternate Tengah District, 2024[2]

Jenis Bencana Alam *Type of Natural Disaster*	2024
(1)	(2)
Gempa Bumi/*Earthquake*	–
Tsunami	–
Gunung Meletus/*Volcanic Eruption*	–
Tanah Longsor/*Landslide*	–
Banjir/*Floods*	–
Banjir Bandang/*Flash Floods*	–
Kekeringan/*Drought*	–
Kebakaran Hutan dan Lahan/*Forest and Land Fires*	–
Angin Puyuh/Puting Beliung/ Topan/*Tornado/Typhoon*	–
Gelombang Pasang/*Tidal Wave*	–
Abrasi/*Abrasion*	–

Catatan/*Note*: [1]Tidak ada desa di wilayah Kota Ternate/*There's no villages in Ternate Municipality area*
[2]Periode Januari–April 2024/*During January–April 2024*

Sumber/*Source*: Badan Pusat Statistik, Pendataan Potensi Desa (Podes)/*BPS-Statistics Indonesia, Village Potential Data Collecting*

https://ternatekota.bps.go.id

Tabel 4.4.5 Banyaknya Desa[1]/Kelurahan dengan Keberadaan Fasilitas/Upaya Antisipasi/Mitigasi Bencana Alam Menurut Jenis Fasilitas/Upaya Antisipasi/Mitigasi di Kecamatan Ternate Tengah, 2024
Table Number of Villages[1]/Subdistricts with Availability of Facilities/Efforts for Anticipation/Mitigation of Natural Disasters by Type of Facilities/Efforts for Anticipation/Mitigation in Ternate Tengah District, 2024

Jenis Fasilitas/Upaya Antisipasi/Mitigasi *Type of Facilities/Efforts for Anticipation/Mitigation*	2024
(1)	(2)
Sistem peringatan dini bencana alam *Natural disaster early warning system*	11
Sistem peringatan dini khusus tsunami *Tsunami early warning system*	2
Perlengkapan keselamatan *Safety equipment*	-
Rambu-Rambu dan jalur evakuasi bencana *Sign and evacuation route*	14
Pembuatan, perawatan, atau normalisasi: sungai, kanal, tanggul, parit, drainase, waduk, pantai, dll *Manufacture, maintenance, or normalization: rivers, canals, embankment, etc*	4

Catatan/Note: [1] Tidak ada desa di wilayah Kota Ternate/*There's no villages in Ternate Municipality area*
Sumber/Source: Badan Pusat Statistik, Pendataan Potensi Desa (Podes)/*BPS-Statistics Indonesia, Village Potential Data Collecting*

Bab 5
Pertanian



https://kernatekota.bps.go.id

PENJELASAN TEKNIS

1. Luas Panen Semusim adalah luas tanaman sayuran atau buahbuahan semusim yang dipanen baik habis maupun belum habis.

2. Produksi Semusim adalah banyaknya hasil dari setiap tanaman sayuran atau buah-buahan semusim menurut bentuk produksi (hasil) yang diambil berdasarkan luas yang dipanen.

TECHNICAL NOTES

1. *Seasonal Harvest Area is the area of seasonal vegetable or fruit crops that have been harvested, whether or not they have been harvested.*

2. *Seasonal Production is the amount of yield from each seasonal vegetable or fruit crop according to the form of production (yield) taken based on the area harvested.*

https://ternatekota.bps.go.id

ULASAN

Sektor pertanian merupakan salah satu sektor yang cukup potensial di wilayah Kecamatan Ternate Tengah. Tanaman perkebunan dan hortikultura banyak diusahakan di Kecamatan Ternate Tengah.

Pada tahun 2024 produksi buah buahan yang paling banyak adalah pisang dengan jumlah 50 kuintal.

DESCRIPTION

The agricultural sector is one sector that has quite a lot of potential in Ternate Tengah District's area. Plantation and horticultural crops are widely cultivated in Ternate Tengah District.

In 2024, the largest fruit production will be bananas with a total of 50 quintals.

https://ternatekota.bps.go.id

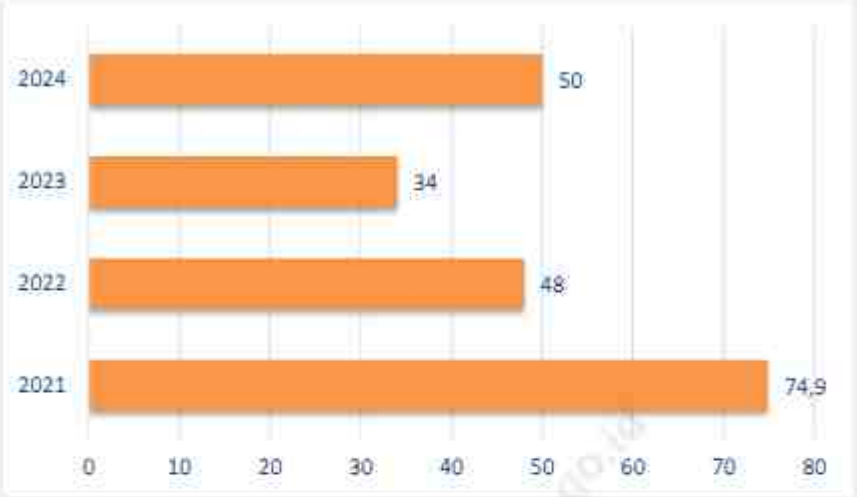

Sumber/Source: Badan Pusat Statistik, Statistik Pertanian Hortikultura SPH-SBS/*BPS-Statistics Indonesia, Agricultural Statistic for Horticulture SPH-SBS*

Gambar 5.1 Produksi Pisang di Kecamatan Ternate Tengah (kuintal), 20211–2024
Figure Production of Bananas in Ternate Tengah District (quintal), 2020–2024

https://ternatekota.bps.go.id

https://kernatekota.bps.go.id

Tabel 5.1 **Luas Panen Tanaman Sayuran dan Buah-buahan Semusim Menurut Jenis Tanaman di Kecamatan Ternate Tengah (ha), 2021–2024**
Table ***Harvested Area of Seasonal Vegetables and Fruits by Kind of Plant in Ternate Tengah District (ha), 2021–2024***

Jenis Tanaman *Kind of Plants*	2021	2022	2023	2024
(1)	(2)	(3)	(4)	(5)
Sayuran/*Vegetables*:				
Bawang Daun/*Scallion*	–	–	–	–
Bawang Merah/*Shallots*	2,50	0,02	–	1,40
Bawang Putih/*Garlic*	–	–	–	–
Bayam/*Spinach*	6,00	5,50	5,50	6,00
Buncis/*String Bean*	2,70	1,00	2,55	2,30
Cabai Besar/TW/Teropong/ *Chili/Big chili*	–	–	–	–
Cabai Keriting/*Chili/Curly chili*	3,00	2,40	3,50	4,00
Cabai Rawit/*Chili/Cayenne Pepper*	6,70	2,40	3,15	3,30
Kangkung/*Water Spinach*	6,50	6,00	6,00	6,00
Ketimun/*Cucumber*	2,40	2,00	2,00	2,90
Kubis/*Cabbage*	–	–	–	–
Petsai/Sawi/*Chinese Cabbage/Mustard Green*	4,00	5,00	6,00	6,00
Terung/*Eggplant*	2,50	2,50	3,10	3,20
Tomat/*Tomato*	2,30	2,00	2,90	3,50
Buah-buahan/*Fruits*:				
Melon/*Melon*	–	–	–	–

https://ternatekota.bps.go.id

Jenis Tanaman *Kind of Plants*	2021	2022	2023	2024
(1)	(2)	(3)	(4)	(5)
Semangka/*Watermelon*	–	–	–	–

Catatan/Note: Angka Tetap/*Fix Figures*

Sumber/Source: Badan Pusat Statistik, Statistik Pertanian Hortikultura SPH-SBS/*BPS-Statistics Indonesia, Agricultural Statistic for Horticulture SPH-SBS*

https://ternatekota.bps.go.id

Tabel 5.2 **Produksi Tanaman Sayuran dan Buah-buahan Semusim Menurut Jenis Tanaman di Kecamatan Ternate Tengah (kuintal), 2021–2024**
Table ***Production of Seasonal Vegetables and Fruits by Kind of Plant in Ternate Tengah District (quintal), 2021–2024***

Jenis Tanaman *Kind of Plants*	2021	2022	2023	2024
(1)	(2)	(3)	(4)	(5)
Sayuran/*Vegetables*:				
Bawang Daun/*Scallion*	–	–	–	–
Bawang Merah/*Shallots*	39,00	1,40	–	25,70
Bawang Putih/*Garlic*	–	–	–	–
Bayam/*Spinach*	163,60	463,20	405,00	401,64
Buncis/*String Bean*	60,85	450,00	415,00	412,46
Cabai Besar/TW/Teropong/ *Chili/Big chili*	–	–	–	–
Cabai Keriting/*Chili/Curly chili*	16,50	363,00	1.069,00	440,60
Cabai Rawit/*Chili/Cayenne Pepper*	876,80	412,80	830,50	684,00
Kangkung/*Water Spinach*	674,40	666,00	532,00	986,09
Ketimun/*Cucumber*	904,80	2.055,00	927,00	675,70
Kubis/*Cabbage*	–	–	–	–
Petsai/Sawi/*Chinese Cabbage/Mustard Green*	167,10	732,00	510,00	528,38
Terung/*Eggplant*	1.185,07	1.418,70	914,50	1.029,10
Tomat/*Tomato*	874,50	885,00	962,00	879,60
Buah-buahan/*Fruits*:				
Melon/*Melon*	–	–	–	–

https://ternatekota.bps.go.id

Jenis Tanaman *Kind of Plants*	2021	2022	2023	2024
(1)	(2)	(3)	(4)	(5)
Semangka/*Watermelon*	-	-	-	-

Catatan/Note: Angka Tetap/*Fix Figures*

Sumber/Source: Badan Pusat Statistik, Statistik Pertanian Hortikultura SPH-SBS/*BPS-Statistics Indonesia, Agricultural Statistic for Horticulture SPH-SBS*

https://kernatekota.bps.go.id

Tabel 5.3 **Luas Panen Tanaman Biofarmaka Menurut Jenis Tanaman di Kecamatan Ternate Tengah (m^2), 2021–2024**
Table ***Harvested Area of Medicinal Plants by Kind of Plant in Ternate Tengah District (m^2), 2021–2024***

Jenis Tanaman *Kind of Plants*	Satuan *Unit*	2021	2022	2023	2024
(1)	(2)	(3)	(4)	(5)	(6)
Jahe/*Ginger*	m^2	1	2	2	8.000
Laos/Lengkuas/*Galanga*	m^2	–	1	15.000	5.000
Kencur/*East Indian Galangal*	m^2	–	–	–	–
Kunyit/*Turmeric*	m^2	–	1	2	3.000
Serai/*Lemongrass*	m^2	1	1	2	5.000
Jeruk Nipis/*Lime*	pohon/*tree*	327,00	75,00	60,00	83

Catatan/*Note*: Angka Tetap/*Fix Figures*

Sumber/*Source*: Badan Pusat Statistik, Statistik Pertanian Hortikultura SPH-TBF/*BPS-Statistics Indonesia, Agricultural Statistic for Horticulture SPH-TBF*

https://ternatekota.bps.go.id

Tabel 5.4 Produksi Tanaman Biofarmaka Menurut Jenis Tanaman di Kecamatan Ternate Tengah (kg), 2021–2024
Table Production of Medicinal Plants by Kind of Plant in Ternate Tengah District (kg), 2021–2024

Jenis Tanaman *Kind of Plants*	2021	2022	2023	2024
(1)	(2)	(3)	(4)	(5)
Jahe/*Ginger*	15	12	10	16.950
Laos/Lengkuas/*Galanga*	-	4	78.000	4.550
Kencur/*East Indian Galangal*	-	-	-	-
Kunyit/*Turmeric*	-	2	13	1.300
Serai/*Lemongrass*	5	4	14	35.000
Jeruk Nipis/*Lime*	2.240,00	1.000,00	1.298,00	2.631

Catatan/Note: Angka Tetap/*Fix Figures*

Sumber/*Source:* Badan Pusat Statistik, Statistik Pertanian Hortikultura SPH-TBF/*BPS-Statistics Indonesia, Agricultural Statistic for Horticulture SPH-TBF*

https://kernatengah.bps.go.id

Tabel 5.5 Luas Panen Tanaman Hias Menurut Jenis Tanaman di Kecamatan Ternate Tengah (m^2), 2021–2024
Table Harvested Area of Ornamental Plants by Kind of Plant in Ternate Tengah District (m^2), 2021–2024

Jenis Tanaman *Kind of Plants*	2021	2022	2023	2024
(1)	(2)	(3)	(4)	(5)
Anggrek Pot/*Pot Orchid*	–	–	–	–
Anggrek Potong/*Cut Orchid*	–	–	–	–
Krisan/*Chrysantemum*	–	–	–	–
Mawar/*Rose*	–	–	–	–
Sedap Malam/*Tuberose*	–	–	–	–
Anyelir/*Carnation*	–	–	–	–
Soka/*Ixora*	–	–	–	–

Catatan/Note: Angka Tetap/*Fix Figures*

Sumber/Source: Badan Pusat Statistik, Statistik Pertanian Hortikultura SPH-TH/*BPS-Statistics Indonesia, Agricultural Statistik for Horticulture SPH-TH*

https://kernatekota.bps.go.id

Tabel 5.6 Produksi Tanaman Hias Menurut Jenis Tanaman di Kecamatan Ternate Tengah (tangkai), 2021–2024
Table Production of Ornamental Plants by Kind of Plant in Ternate Tengah District (stalks), 2021–2024

Jenis Tanaman *Kind of Plants*	2021	2022	2023	2024
(1)	(2)	(3)	(4)	(5)
Anggrek Pot[1]/*Pot Orchid*[1]	-	-	-	-
Anggrek Potong/*Cut Orchid*	-	-	-	-
Krisan/*Chrysantemum*	-	-	-	-
Mawar/*Rose*	-	-	-	-
Sedap Malam/*Tuberose*	-	-	-	-
Anyelir/*Carnation*	-	-	-	-
Soka/*Ixora*	-	-	-	-

Catatan/Note: Angka Tetap/*Fix Figures*
[1]Satuan produksi dalam pohon/*The unit of production a tree*

Sumber/Source: Badan Pusat Statistik, Statistik Pertanian Hortikultura SPH-TH/*BPS-Statistics Indonesia, Agricultural Statistik for Horticulture SPH-TH*

https://ternatekota.bps.go.id

Tabel 5.7 **Produksi Buah-Buahan dan Sayuran Tahunan Menurut Jenis Tanaman di Kecamatan Ternate Tengah (kuintal), 2021–2024**
Table ***Production of Annual Fruits and Vegetables by Kind of Plant in Ternate Tengah District (quintal), 2021–2024***

Jenis Tanaman *Kind of Plants*	2021	2022	2023	2024
(1)	(2)	(3)	(4)	(5)
Buah-buahan/*Fruits*:				
Alpukat/*Avocado*	241,60	275,00	360,00	345,50
Belimbing/*Star Fruit*	83,60	115,00	173,00	51,00
Duku/Langsat/Kokosan/*Dukui*	40,16	–	–	22,00
Durian/*Durian*	928,80	4.626,00	2.324,00	727,00
Jambu Air/*Water Apple*	15,40	14,50	13,00	11,50
Jambu Biji/*Guava*	34,70	42,50	18,50	20,00
Lengkeng/*Dimocarpus Longan*	20,90	–	–	–
Mangga/*Mango*	176,50	732,00	509,30	526,40
Manggis/*Mangosteen*	–	–	–	111,60
Nangka/Cempedak/*Jackfruit*	70,60	64,00	50,00	65,00
Pepaya/*Papaya*	221,00	168,10	196,00	141,00
Pisang/*Banana*	74,90	48,00	34,00	50,00
Rambutan/*Rambutan*	51,00	–	14,00	37,00
Sayuran/*Vegetables*:				
Jengkol/*Jengkol*	–	–	–	–
Petai/*Twisted Cluster Bean*	–	–	–	–

Catatan/*Note*: Angka Tetap/*Fix Figures*

Sumber/*Source*: Badan Pusat Statistik, Statistik Pertanian Hortikultura SPH-BST/*BPS-Statistics Indonesia, Agricultural Statistik for Horticulture SPH-BST*

https://kernatekota.bps.go.id

https://kernatekota.bps.go.id

Bab 6
Pariwisata, Transportasi dan Komunikasi

https://kernatekota.bps.go.id

PENJELASAN TEKNIS

1. Sarana dan prasarana adalah sarana dan prasarana yang aktif digunakan dan memiliki izin.

TECHNICAL NOTES

1. *Facilities and infrastructure are facilities and infrastructure that are actively used and have permits.*

https://kernatekota.bps.go.id

ULASAN

Salah satu yang menjadi daya tarik Kota Ternate adalah sektor pariwisatanya. Hotel dan penginapan adalah dua hal yang tidak dapat dipisahkan dari sektor pariwisata. Pada tahun 2024, terdapat 28 hotel dan 26 penginapan di Kecamatan Ternate Tengah yang terletak di 10 kelurahan dan 9 kelurahan yang berbeda.

DESCRIPTION

One of Ternate City's attractions is its tourism sector. Hotels and lodging are two inseparable elements of the tourism sector. By 2024, there were 28 hotels and 26 lodgings in Central Ternate District, located across 10 different sub-districts and 9 different villages.

https://ternatekota.bps.go.id

6.1 PARIWISATA/*TOURISM*

Tabel 6.1.1 Banyaknya Desa[1]/Kelurahan dengan Keberadaan Sarana Akomodasi Menurut Jenis Akomodasi di Kecamatan Ternate Tengah, 2024
Table Number of Villages[1]/Subdistricts with Availability of Accomodation Facilities by Type of Accomodation in Ternate Tengah District, 2024

Jenis Akomodasi *Type of Accomodation*	2024
(1)	(2)
Hotel	10
Penginapan *Inn*	9

Catatan/*Note*: [1] Tidak ada desa di wilayah Kota Ternate/*There's no villages in Ternate Municipality area*

Sumber/*Source*: Badan Pusat Statistik, Pendataan Potensi Desa (Podes)/*BPS-Statistics Indonesia, Village Potential Data Collecting*

https://ternatekota.bps.go.id

6.2 TRANSPORTASI/*TRANSPORTATION*

Tabel 6.2.1 Banyaknya Desa[1]/Kelurahan Menurut Prasarana dan Sarana Transportasi Antardesa/kelurahan di Kecamatan Ternate Tengah, 2024
Table Number of Villages[1]/Subdistricts by Transportation Infrastructure and Facilities Between Villages/Subdistricts in Ternate Tengah District, 2024

Prasarana dan Sarana Transportasi Antardesa/kelurahan *Transportation Infrastructure and Facilities Between Villages/Subdistricts*	2024
(1)	(2)
Darat/*Land*	16
Air/*Water*	-
Darat dan air/*Land and water*	-
Udara/*Air*	-

Catatan/*Note*: [1] Tidak ada desa di wilayah Kota Ternate/*There's no villages in Ternate Municipality area*
Sumber/*Source*: Badan Pusat Statistik, Pendataan Potensi Desa (Podes)/*BPS-Statistics Indonesia, Village Potential Data Collecting*

https://ternatekota.bps.go.id

6.3 KOMUNIKASI/*COMMUNICATION*

Tabel 6.3.1 Banyaknya Desa[1]/Kelurahan Menurut Keberadaan Kantor Pos/Pos Pembantu/Rumah Pos, Pos Keliling, dan Perusahaan/Agen Jasa Ekspedisi Swasta di Kecamatan Ternate Tengah, 2024
Table ***Number of Villages[1]/Subdistricts by Post Office/Subsidiary of Post Office, Mobile Portal Service, Private Expedition Service Company in Ternate Tengah District, 2024***

Fasilitas Pos dan Ekspedisi *Post and Expedition Facilities*	2024
(1)	(2)
Kantor Pos/Pos Pembantu/Rumah Pos *Post Office/Subsidiary of Post Office*	3
Pos Keliling *Mobile Portal Service*	2
Perusahaan/Agen Jasa Ekspedisi Swasta *Private Expedition Service Company*	7

Catatan/Note: [1]Tidak ada desa di wilayah Kota Ternate/*There's no villages in Ternate Municipality area*.
Sumber/Source: Badan Pusat Statistik, Pendataan Potensi Desa (Podes)/*BPS-Statistics Indonesia, Village Potential Data Collecting*.

https://ternatekota.bps.go.id

https://kernatekota.bps.go.id

Bab 7
Perbankan, Koperasi dan Perdagangan

https://kernatekota.bps.go.id

PENJELASAN TEKNIS

1. Sarana dan prasarana adalah sarana dan prasarana yang aktif digunakan dan memiliki izin.

TECHNICAL NOTES

1. *Facilities and infrastructure are facilities and infrastructure that are actively used and have permits.*

https://kernatekota.bps.go.id

ULASAN

Salah satu perkembangan perekonomian yang terjadi di Kecamatan Ternate Tengah adalah pada sektor perdagangan. Berbagai fasilitas baru maupun lama yang dikembangkan di daerah ini telah memberikan dampak bagi perekonomian di Kecamatan Ternate Tengah, selain itu tercermin juga dari perkembangan pasar, pembangunan toko-toko baru, pembangunan hotel, dan sarana perekonomian lainnya yang semakin meningkat dari tahun ke tahun.

DESCRIPTION

One of the economic developments that occurred in Ternate Tengah District was in the trade sector. Various new and old facilities developed in this area have had an impact on the economy in Ternate Tengah District, this is also reflected in market developments, the construction of new shops, hotel construction and other economic facilities which are increasing from year to year.

https://ternatekota.bps.go.id

Tabel 7.1 **Banyaknya Desa[1]/Kelurahan dengan Keberadaan Sarana Lembaga Keuangan Bank Menurut Jenis Bank di Kecamatan Ternate Tengah, 2024**
Table ***Number of Villages[1]/Subdistricts with Availability of Bank by Type of Bank in Ternate Tengah District, 2024***

Jenis Bank *Type of Bank*	2024
(1)	(2)
Bank Umum Pemerintah *Government Bank*	4
Bank Umum Swasta *Private Bank*	5
Bank Perkreditan Rakyat (BPR) *Rural Bank*	2

Catatan/*Note*: [1] Tidak ada desa di wilayah Kota Ternate/*There's no villages in Ternate Municipality area*

Sumber/*Source*: Badan Pusat Statistik, Pendataan Potensi Desa (Podes)/*BPS-Statistics Indonesia, Village Potential Data Collecting*

https://ternatekota.bps.go.id

Tabel 7.2 Banyaknya Desa[1]/Kelurahan dengan Keberadaan Koperasi Aktif Menurut Jenis Koperasi di Kecamatan Ternate Tengah, 2024
Table Number of Villages[1]/Subdistricts with Availability of Cooperative by Type of Cooperative in Ternate Tengah District, 2024

Jenis Bank *Type of Bank*	2024
(1)	(2)
Koperasi Unit Desa (KUD) *Village Cooperative Unit*	1
Koperasi industri kecil dan kerajinan rakyat (Kopinkra) *Small industry and citizen handicraft cooperative*	–
Koperasi simpan pinjam (kospin) *Savings and loan cooperative*	1
Koperasi lainnya *Other cooperative*	–

Catatan/*Note*: [1] Tidak ada desa di wilayah Kota Ternate/*There's no villages in Ternate Municipality area*
Sumber/*Source*: Badan Pusat Statistik, Pendataan Potensi Desa (Podes)/*BPS-Statistics Indonesia, Village Potential Data Collecting*

https://ternatekota.bps.go.id

Tabel 7.3 **Banyaknya Desa[1]/Kelurahan dengan Keberadaan Sarana Perdagangan Menurut Jenis Sarana Perdagangan di Kecamatan Ternate Tengah, 2024**
Table ***Number of Villages[1]/Subdistricts with Availability of Trade Facilities Type of Trade Facilities in Ternate Tengah District, 2024***

Jenis Sarana Perdagangan *Type of Trade Facilities*	2024
(1)	(2)
Kelompok pertokoan *Shopping complexs*	7
Pasar dengan bangunan permanen *Markets in permanent building*	3
Pasar dengan bangunan semi permanen *Market in semi permanent building*	1
Pasar tanpa bangunan *Market without permanent building*	2
Mini market/swalayan/supermarket	13
Restoran/rumah makan *Restaurant/food stall*	12

Catatan/Note: [1]Tidak ada desa di wilayah Kota Ternate/*There's no villages in Ternate Municipality area*
Sumber/Source: Badan Pusat Statistik, Pendataan Potensi Desa (Podes)/*BPS-Statistics Indonesia, Village Potential Data Collecting*

https://kotaternatekota.bps.go.id

https://kernatekota.bps.go.id

DAFTAR PUSTAKA/*BIBLIOGRAPHY*

Kementerian Pertanian & Badan Pusat Statistik. 2023. *Pedoman Statistik Pertanian Hortikultura (SPH)*. Jakarta: Kementerian Pertanian.

Badan Pusat Statistik. 2022. *Buku 3: Konsep dan Definisi Podes 2022*. Jakarta: Badan Pusat Statistik.

https://kernatekota.bps.go.id

https://kernatekota.bps.go.id

https://kernatekota.bps.go.id

SENSUS EKONOMI 2026

BerAKHLAK

#bangga melayani bangsa

DATA

MENCERDASKAN BANGSA

Enlighten The Nation

BADAN PUSAT STATISTIK
KOTA TERNATE

BPS-STATISTICS OF TERNATE MUNICIPALITY
Jl. Salim Fabanyo Rt 003/Rw 002 Kelurahan Tanah Raja,
Kecamatan Ternate Tengah, Kota Ternate
Homepage : http://ternatekota.bps.go.id, E-mail: bps8271@bps.go.id